

≡

## Lotissement " Les Vignes 2 " (tranche 1)

Arrêté de permis d'aménager n° PA 086 198 12 C0001 du 10 avril 2012

≡

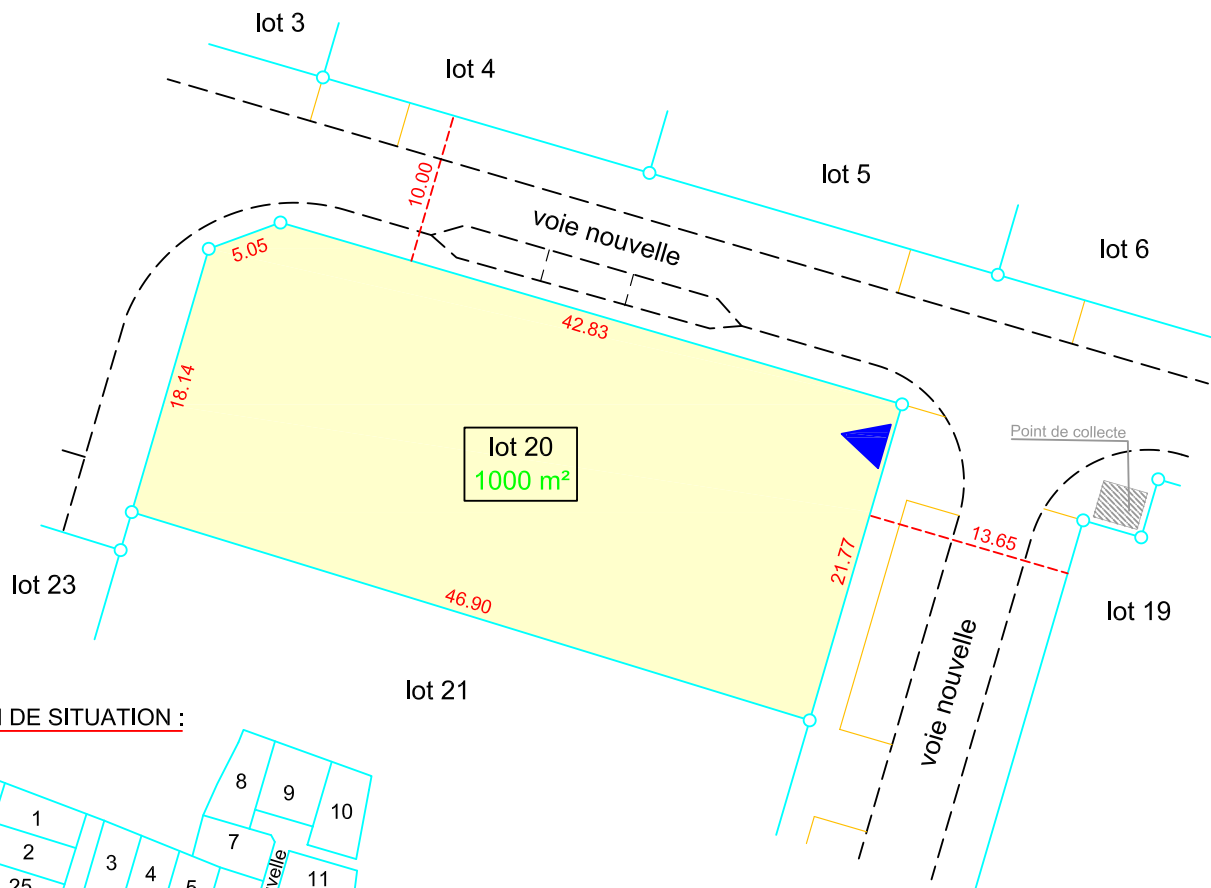
### PLAN DE VENTE DU LOT 20

Echelle: 1/500

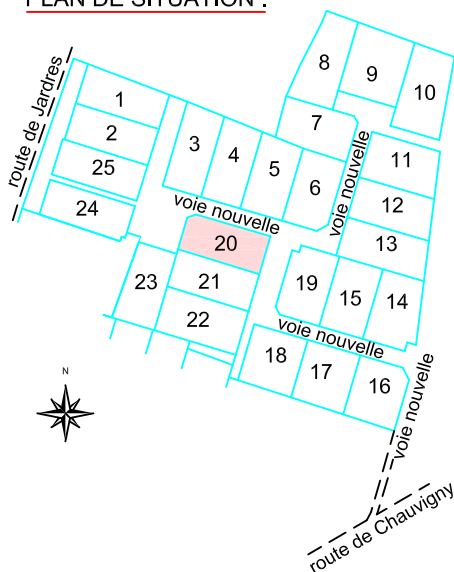
≡

Surface de plancher disponible = 400 m<sup>2</sup>



≡



#### PLAN DE SITUATION :



#### Légende :

-  Bornes nouvelles
-  Accès lot

Nota: Tracé des accès imposés et des zones non constructibles à partir du fichier informatique transmis par le B.E.T. TOUCHARD.

Les contraintes architecturales et les servitudes sont mentionnées dans le règlement et sur le plan de composition du lotissement.

Dossier: 10444	PLAN DRESSE PAR M. BONNEAU PHILIPPE - GEOMETRE-EXPERT DPLG 12 RUE RENE DESCARTES - BP 256 - 86006 POITIERS CEDEX	<b>Philippe BONNEAU</b> GEOMETRE-EXPERT FONCIER 12, rue René Descartes - BP 256 86006 - POITIERS Cedex Tél.: 05 49 41 23 11 - Fax: 05 49 88 96 89 e.mail: bonneau.geometre@wanadoo.fr
Date: 18 février 2014	TELEPHONE : 05-49-41-23-11 TELECOPIE : 05-49-88-96-89	